

# NATURERENS DRIGE

# Velkommen Til Borgermødet omkring stiharmoniseringen

28. august 2017 – Ringkøbing-Skjern Kulturcenter

29. august 2017 – Rofi Centret

30. august 2017 – Videbæk Hallen

31. august 2017 – Fiskeriets Hus



# Dagsorden

- Velkomst
- Hvorfor harmonisering
- Kriterier
- Proces
- Hjemmesiden
- Spørgetid

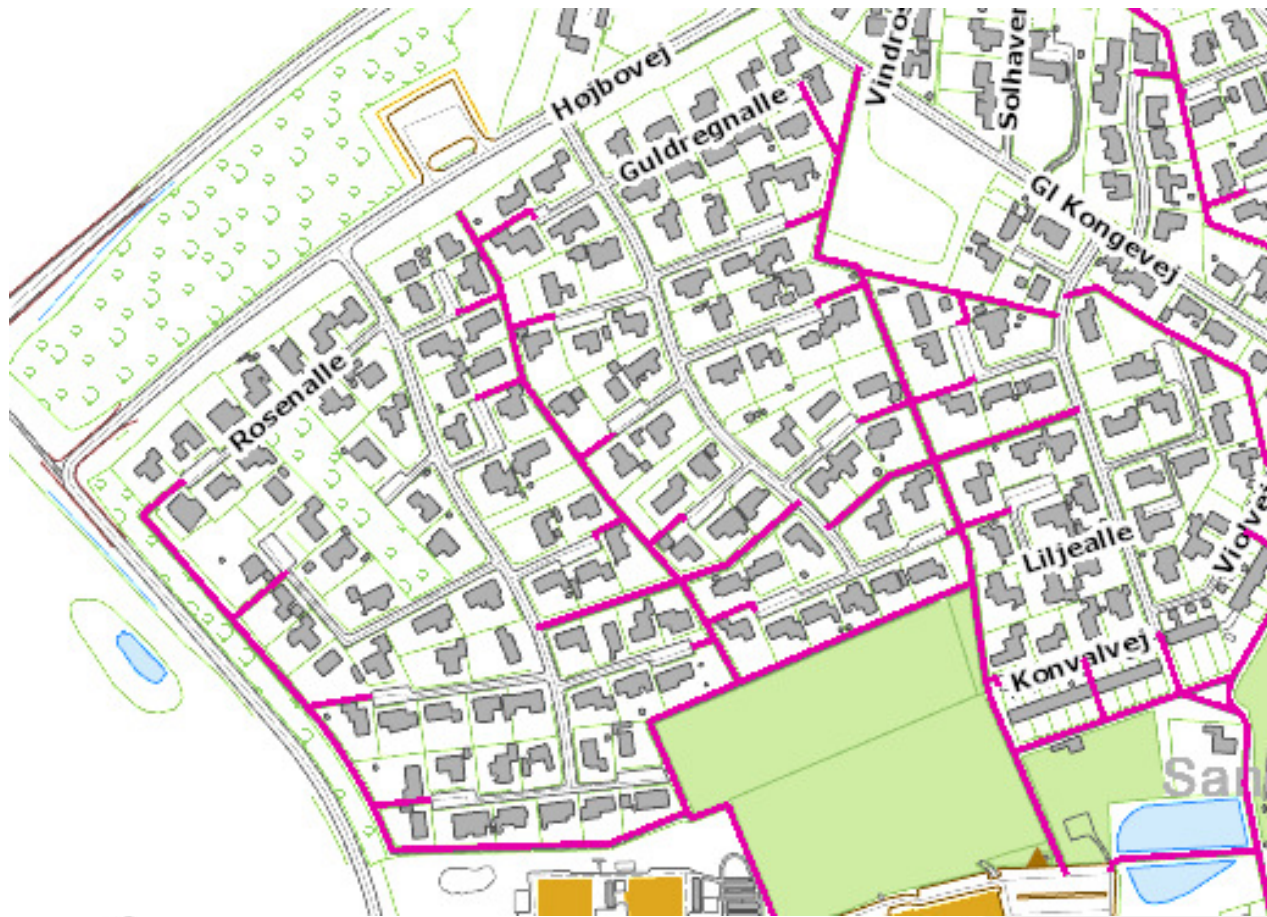


# Hvorfor ønsker vi en harmonisering af de offentlige stier

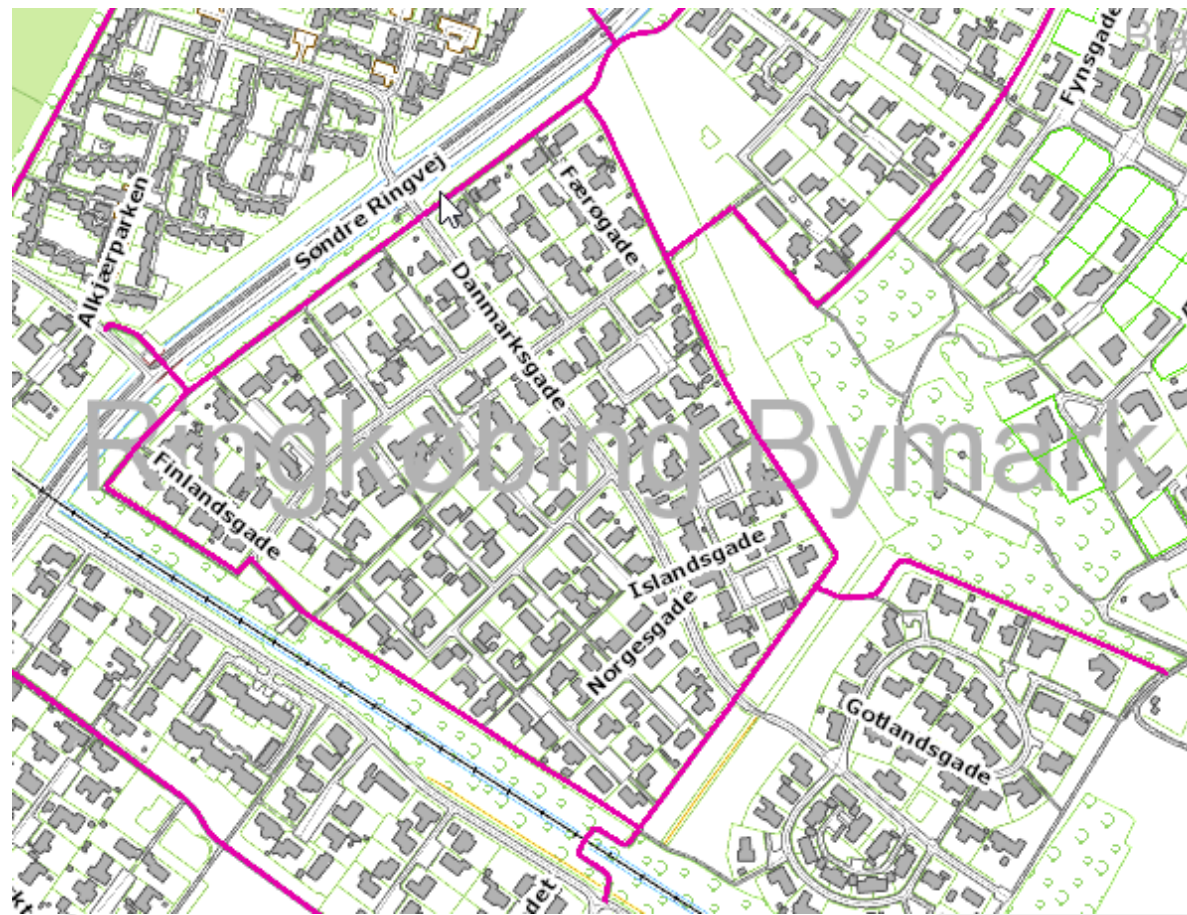
- Ens klassificering uanset bosted i kommunen
- Drift



Nogle steder er næsten alle stier offentlige.



Andre steder er det kun de overordnede stier der er offentlige.




### Drift - uklarheder omkring hvilke stier der skal vedligeholdes



## Kriterier:

Hvad skal være offentlige stier i fremtiden

- Hovedstier: Hovedstier er stier, der danner et overordnet sammenhængende stinet, der forløber mellem to byer, mellem to boligområder eller mellem et byområde og bycentret. Dvs. stier, som betjener den overordnede gang-og cykeltrafik.



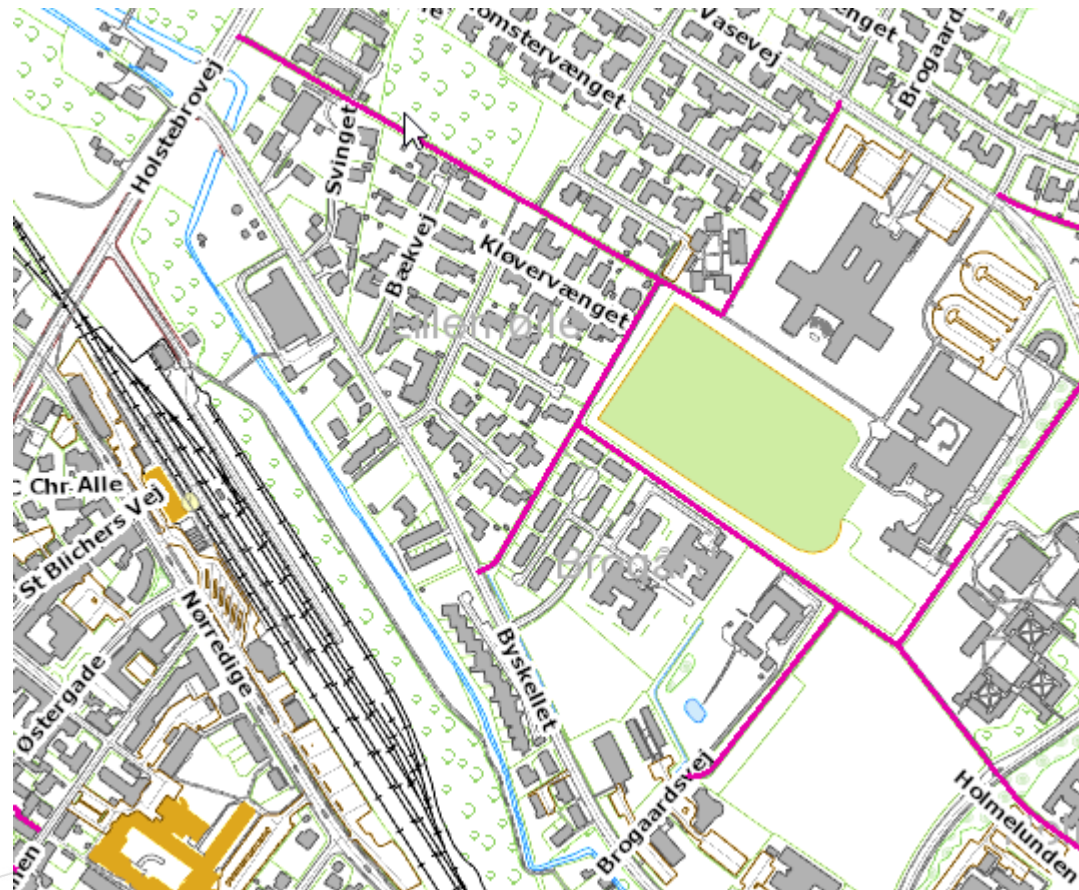


## Kriterier:

Hvad skal være offentlige stier i fremtiden

- Forbindelsesstier: Forbindelsesstier er stier, der uden at være hovedstier, danner overordnede forbindelser
  - mellem skoler, fritidsanlæg, sportsanlæg og lignende samt boligområder
  - mellem boligområde og hovedsti
  - mellem større boligområder
  - mellem boligområder og rekreative områder med offentlig interesse


## Eksempler :



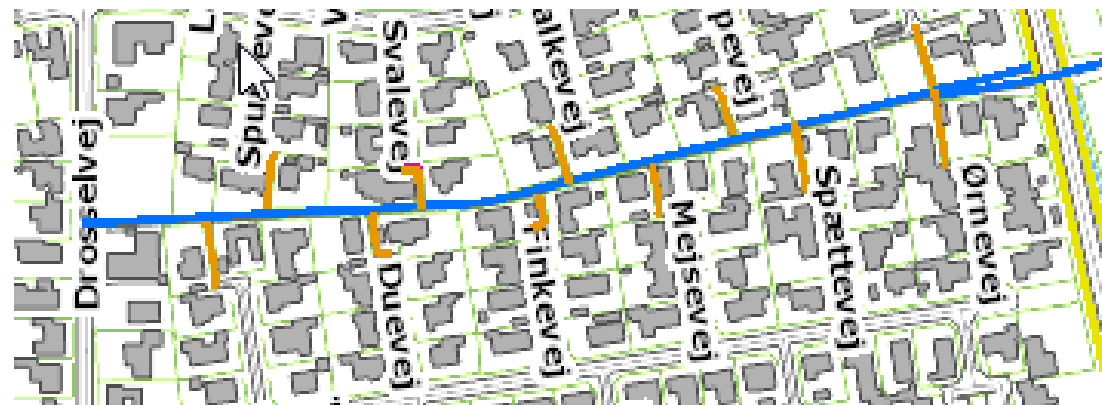
## Kriterier:

Hvad skal være private fællesstier i fremtiden

- Boligstier: Boligstier er stier, der forløber fra en boligvej til en hovedsti, til en forbindelsessti, til en anden boligvej eller til et rekreativt område.
- Interne stier: Interne stier er stier, der forløber inden for et afgrænset boligområde.



# Eksempler :



## Kriterier:

Hvad så med naturstierne

- Naturstier benyttes mest i forbindelse med rekreativt formål, og som regel vil de ikke være i en stand, som gør dem egnede til alle trafikanter, hele året rundt.

Disse stier vil enkeltvis blive vurderet med udgangspunkt i de ovenstående kriterier.



## Proces for stiharmoniseringen :

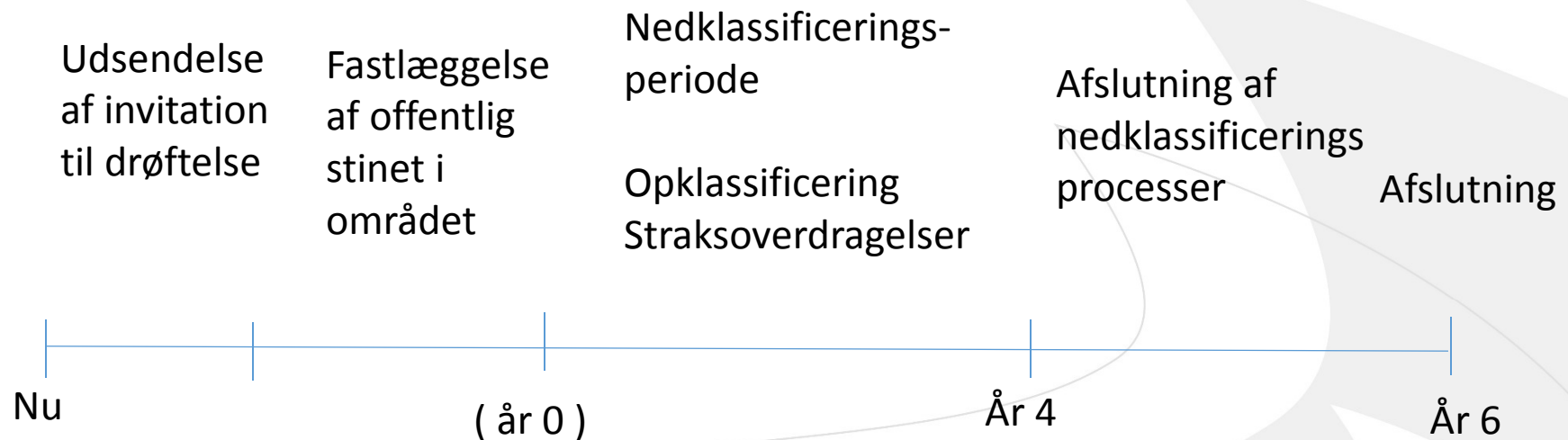
Nedklassificering : 4 årig afleveringsperiode.

Opklassificering : Optages løbende.

Straks aflevering : Afleveres løbende til de berørte.



## Tidsplan for hvert område :



## Nedlæggelses procedure :

- For at stien kan nedklassificeres, skal den være i god og forsvarlig stand. Stiens stand dokumenteres med en tilstandsrapport.





## Nedlæggelses procedure :

- Inden den endelige beslutning træffes, skal de berørte grundejere høres, både om beslutningen og om tilstandsrapporten for stien. Grundejerne får en frist på 12 uger til at komme med indsigelser.
- Tilstandsrapporten udarbejdes ved besøg på stedet og offentliggøres på Ringkøbing-Skjern Kommunes hjemmeside og sendes til de berørte parter.

Den endelige beslutning om, at en sti skal overgå til privat fællessti, kan først træffes efter klagefristens udløb.

Hvis der er klaget over tilstandsrapporten, kan der tidligst træffes endelig beslutning, når der er truffet afgørelse i klagesagen.

# Tilstandsrapport

- Belægninger
- Stiens udstyr
- Afvandingsforhold
- Andre forhold

DEPT

TILSTANDSRAPPORTER

Tilstandsrapport

Kommune-  
logo

Vejnavn Vej nr.	
Strækning	
Beskrivelse af vejanlægget	
Resultat	Kan vejanlægget nedklassificeres i den nuværende stand: <input type="checkbox"/> Ja <input type="checkbox"/> Nej Er der konstateret trafikfarlige forhold: SvC andre forhold, som må udbedres før nedklassificering: <input type="checkbox"/> Ja <input type="checkbox"/> Nej
Noter	Metabloning efter ledningsgrave - er der løbende søger: <input type="checkbox"/> Ja <input type="checkbox"/> Nej Oplysninger om konstaterede trafikfarlige forhold eller andre forhold, som må udbedres før nedklassificering, og forventet tidspunkt for istandættelse.
Date	_____
	Underskrift

01. december 2011

11

# Få mere orientering :

På kommunens hjemmeside kan du finde mange flere oplysninger omkring harmoniseringen.

Her finder du :

- Lovtekster
- Politiske beslutningsdokumenter
- Proces gennemgang
- Kort over stier i dit lokalområde
- Skabelon til oprettelse af grundejerforening/vejlaug

[Harmonisering af kommunes stier](#)

Mail adresse:  
stier@rksk.dk



# Spørgetid

